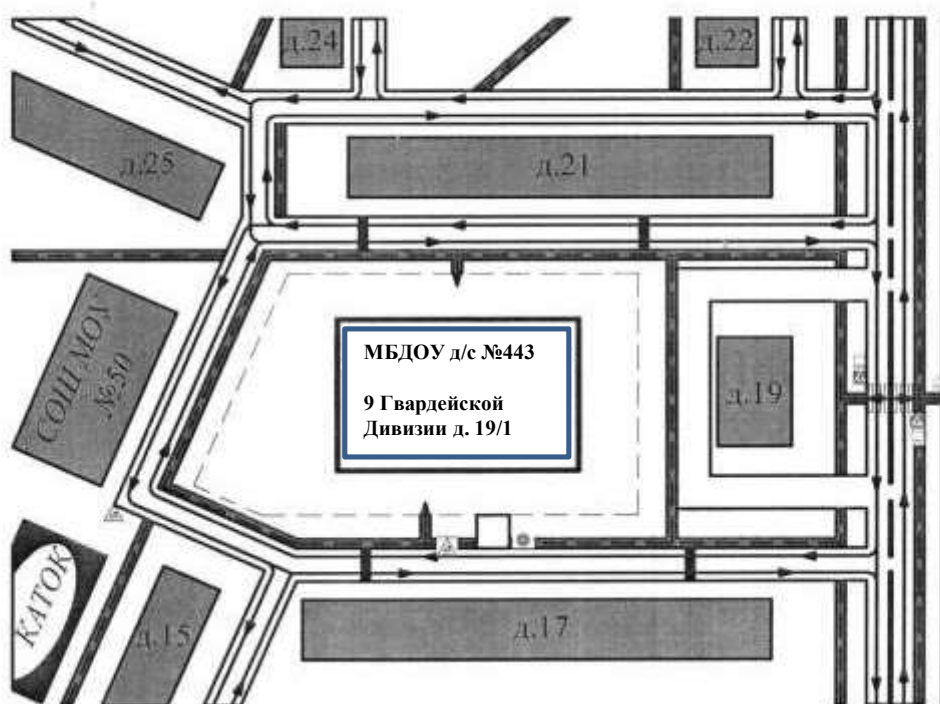









**Схема организации дорожного движения в непосредственной близости от образовательного учреждения с размещением соответствующих технических средств, маршруты движения детей и расположение парковочных мест**

**План-схема района расположения МБДОУ №443,  
пути движения транспортных средств и детей**



-  - жилая застройка
-  - проезжая часть
-  - тротуар
-  - надземный пешеходный переход
-  - искусственная неровность
-  - движение транспортных средств
-  - движение детей