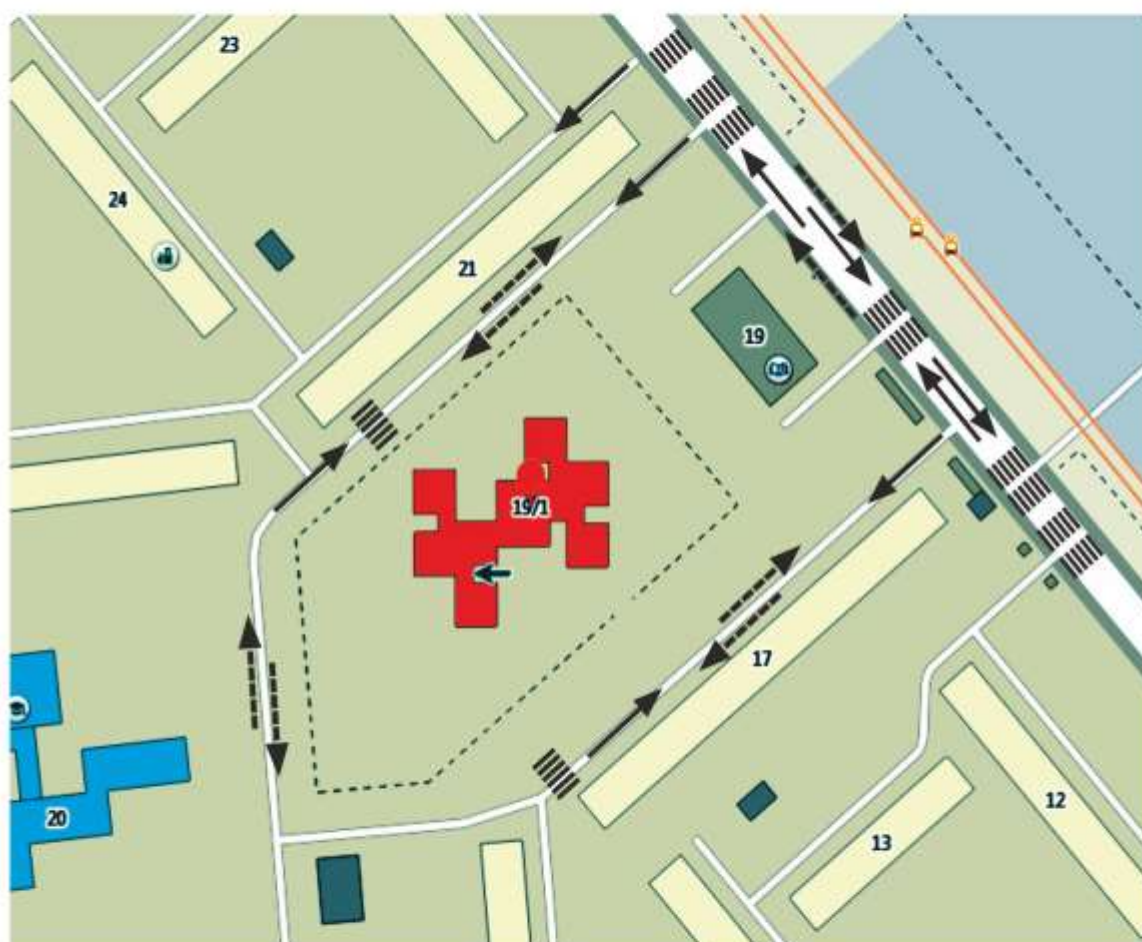








І. План-схемы ОУ.  
План-схема района расположения ОУ,  
пути движения транспортных средств и детей (учеников)

# ДЕТСКИЙ САД №443

План схема района расположения ОУ  
пути движения транспортных средств и детей (учеников)



-  - жилая застройка
-  - проезжая часть
-  - тротуар
-  - надземный пешеходный переход
-  - движение транспортных средств
-  - движение детей (учеников) в (из) образовательного учреждения